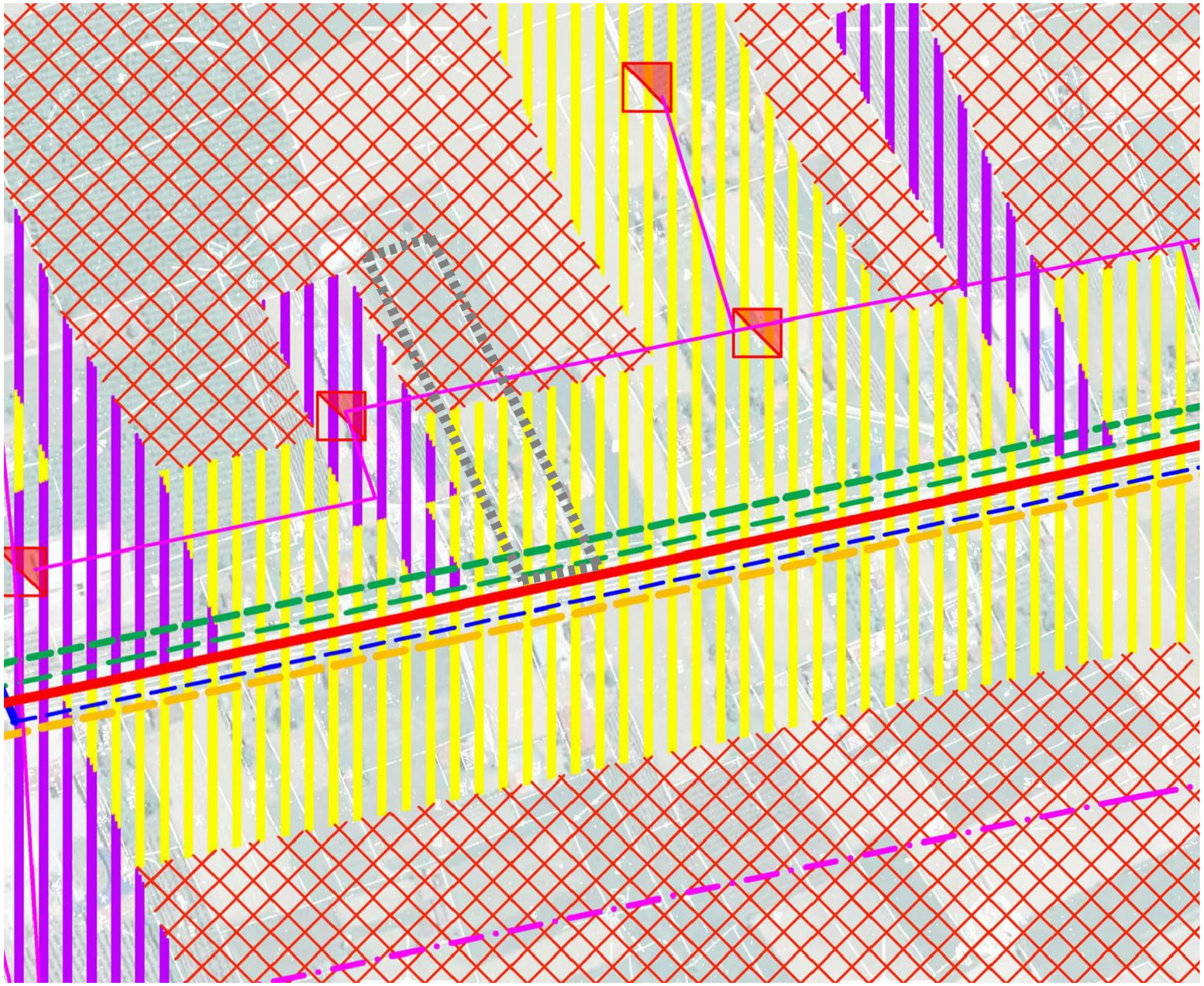

LEGENDA

ZONE

- Zona pretežnog stanovanja
- Zona pretežnog poslovanja
- Zona restrikcije gradnje

INFRASTRUKTURA

- državni put 1. reda
- distributivni vodovod (planirani)
- kanalizacioni kolektor (planirani)
- optički TT kabl (postojeći)
- podzemni TT kabl (postojeći)
- dalekovod 10kV (postojeći)
- 1 trafostanice (postojeće)
- obuhvat urbanističkog projekta

kao podloga korišćen je Prostorni plan jedinice lokalne samouprave preuzet sa zvaničnog sajta opštine Arilje - list:
Šematski prikaz uređenja naselja u zoni širenja urbanog područja Arilja (list broj 3)
Prostorni plan opštine Arilje usvojen 2011.g., a objavljen u "Službenom glasniku opštine Arilje" broj 5/11)

arhitektonski studio URBANART Mithad Đerlek, preduz. Tutin, Ibarska 3	odgovorni urbanista: Nevenka M. Petrović dipl.inž.arh.	broj licence: 200 0047 03	pečat i potpis odgovornog urbaniste:
investitor: Jakovljević Radovan Stupčevići, Arilje	urbanist.-tehnički dokument: URBANISTIČKI PROJEKAT	mesto i obuhvat: Arilje, selo Stupčevići kat. parcele br. 253/2 KO Stupčevići	
vrsta urb.dok.: UP	deo urb.-tehn. dokumenta: URBANISTIČKI PROJEKAT - grafički deo -	naziv crteža: POLOŽAJ LOKACIJE U OKVIRU PROSTORNOG PLANA JLS	datum izrade: 04.2016.
razmera: 1:2500	broj lista: 1		

LEGENDA

ZONE PREMA PP JLS

Zona pretežnog stanovanja

Zona pretežnog poslovanja

Zona restrikcije gradnje

INFRASTRUKTURA

državni put 1.b reda

lokalni nekategorisani put

nn elektrovod

DV 10kV

obuhvat urbanističkog projekta

radi informativnog prikaza neposrednog okruženja, kao podloga korišćen je ortofoto snimak sa sajta RGZ - geoSrbija - rezolucije 40cm, epoha snimanja 2007-2010g, približno uklopljen sa katastarsko-topografskim planom Geodetske agencije "GEO Projekt" Arilje

arhitektonski studio U R B A N A R T Mithad Đerlek, preduz. Tutin, Ibarska 3		odgovorni urbanista: **Nevenka M. Petrović** dipl.inž.arh.	broj licence: **200 0047 03**	
investitor: Jakovljević Radovan Stupčevići, Arilje		urbanist.-tehnički dokument: **URBANISTIČKI PROJEKAT**	mesto i obuhvat: Arilje, selo Stupčevići kat. parcele br. 253/2 KO Stupčevići	pečat i potpis odgovornog urbaniste:
vrsta urb.dok. **UP**	deo urb.-tehn. dokumenta: URBANISTIČKI PROJEKAT - grafički deo -	naziv crteža: NEPOSREDNO OKRUŽENJE LOKACIJE SA NAMENOM PREMA PP JLS	datum izrade: **04.2016.**	razmera: **1:1000**	broj lista: 2

БЛИКА СРБИЈА

КАТАСТАРКО-ТОПОГРАФСКИ ПЛАН

кп.бр.253/2,253/4,253/3

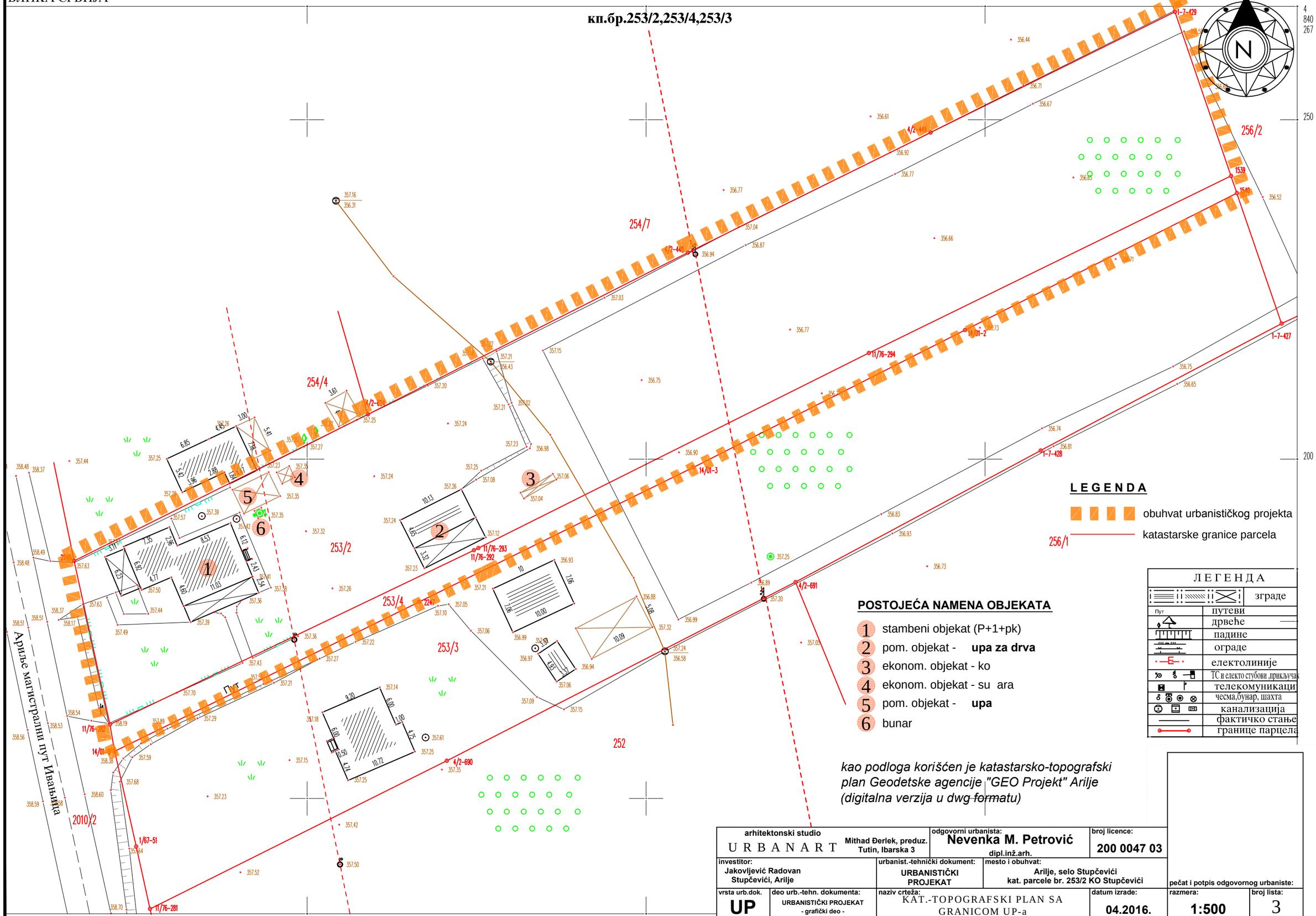

LEGENDA

obuhvat urbanističkog projekta

katastarske granice parcela

POSTOJEĆA NAMENA OBJEKATA

1. stambeni objekat (P+1+pk)
2. pom. objekat - **upa za drva**
3. ekonom. objekat - ko
4. ekonom. objekat - su ara
5. pom. objekat - **upa**
6. bunar

ЛЕГЕНДА	
	зграде
Пут	путеви
	дрвеће
	падине
	ограде
	електолиније
	ТС и електо стубови ,прикључ
	телекомуникаци
	чесма,бунар, шахта
	канализација
	фактичко стање
	границе парцела

kao podloga korišćen je katastarsko-topografski plan Geodetske agencije "GEO Projekt" Arilje (digitalna verzija u dwg formatu)

arhitektonski studio U R B A N A R T Mithad Đerlek, preduz. Tutin, Ibarska 3	odgovorni urbanista: **Nevenka M. Petrović** dipl.inž.arh.	broj licence: **200 0047 03**	pečat i potpis odgovornog urbaniste:
investitor: Jakovljević Radovan Stupčevići, Arilje	urbanist.-tehnički dokument: **URBANISTIČKI PROJEKAT**	mesto i obuhvat: Arilje, selo Stupčevići kat. parcele br. 253/2 KO Stupčevići	
vrsta urb.dok. **UP**	deo urb.-tehn. dokumenta: URBANISTIČKI PROJEKAT - grafički deo -	naziv crteža: KAT.-TOPOGRAFSKI PLAN SA GRANICOM UP-a	datum izrade: **04.2016.**
razmera: **1:500**	broj lista: 3		

Изада: Геодетска агенција *ГЕОПројект* Ариље
Новембар 2015.г.

ОПШТИНА АРИЉЕ
А.К.О.Ступчевићи

A

размера 1

БЛИКА СРБИЈА

КАТАСТАРКО-ТОПОГРАФСКИ ПЛАН

кп.бр.253/2,253/4,253/3

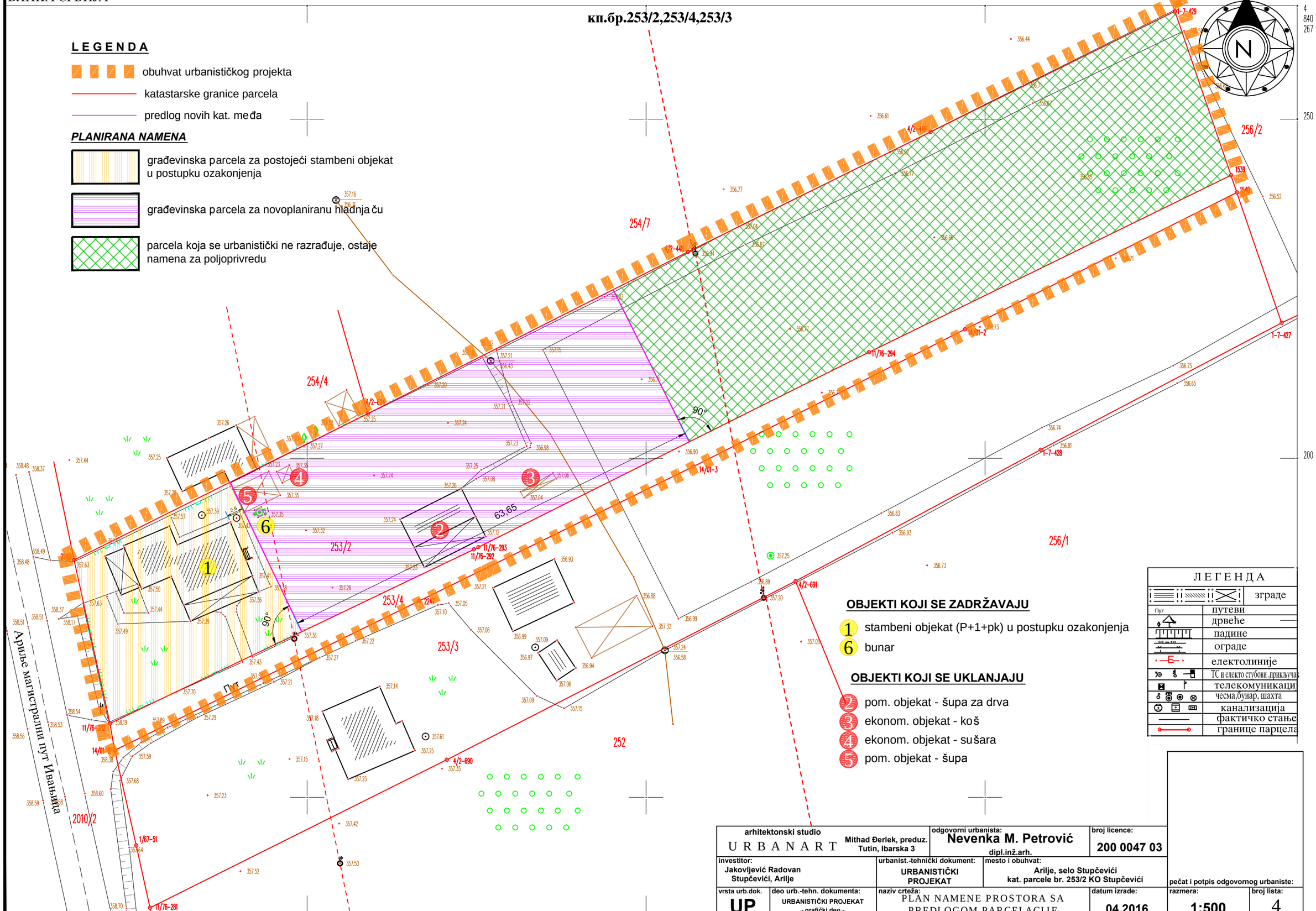

arhitektonski studio URBANART Mithad Đerlek, preduz. Tutin, Ibarska 3	odgovorni urbanista: Nevenka M. Petrović dipl.inž.arh.	broj licence: 200 0047 03	pečat i potpis odgovornog urbaniste:
investitor: Jakovljević Radovan Stupčevići, Arilje	urbanist.-tehnički dokument: URBANISTIČKI PROJEKAT	mesto i obuhvat: Arilje, selo Stupčevići kat. parcele br. 253/2 KO Stupčevići	
vrsta urb.dok.: UP	deo urb.-tehn. dokumenta: URBANISTIČKI PROJEKAT - grafički deo -	naziv crteža: PLAN NAMENE PROSTORA SA PREDLOGOM PARCELACIJE	datum izrade: 04.2016.
razmera: 1:500	broj lista: 4		

Изада: Геодетска агенција *ГЕОПројект* Ариље
Новембар 2015.г.

ОПШТИНА АРИЉЕ
А.К.О.Ступчевићи

A

размера 1

LEGENDA

- stambeni objekat u postupku ozakonjenja
- novonastala građevinska parcela za koju se razrađuje UP
- granica građenja
- hladnjača - 1. faza
- komora - 2. faza
- G1 tačka na granici građenja za koju se locira objekat 1. faze X=7429503.81 Y=4840198.38
- O1 osovinske tačke lok. nekateg. puta
- C2 centar krivine interne saobraćajnice
- granica zaštitnog zelenila

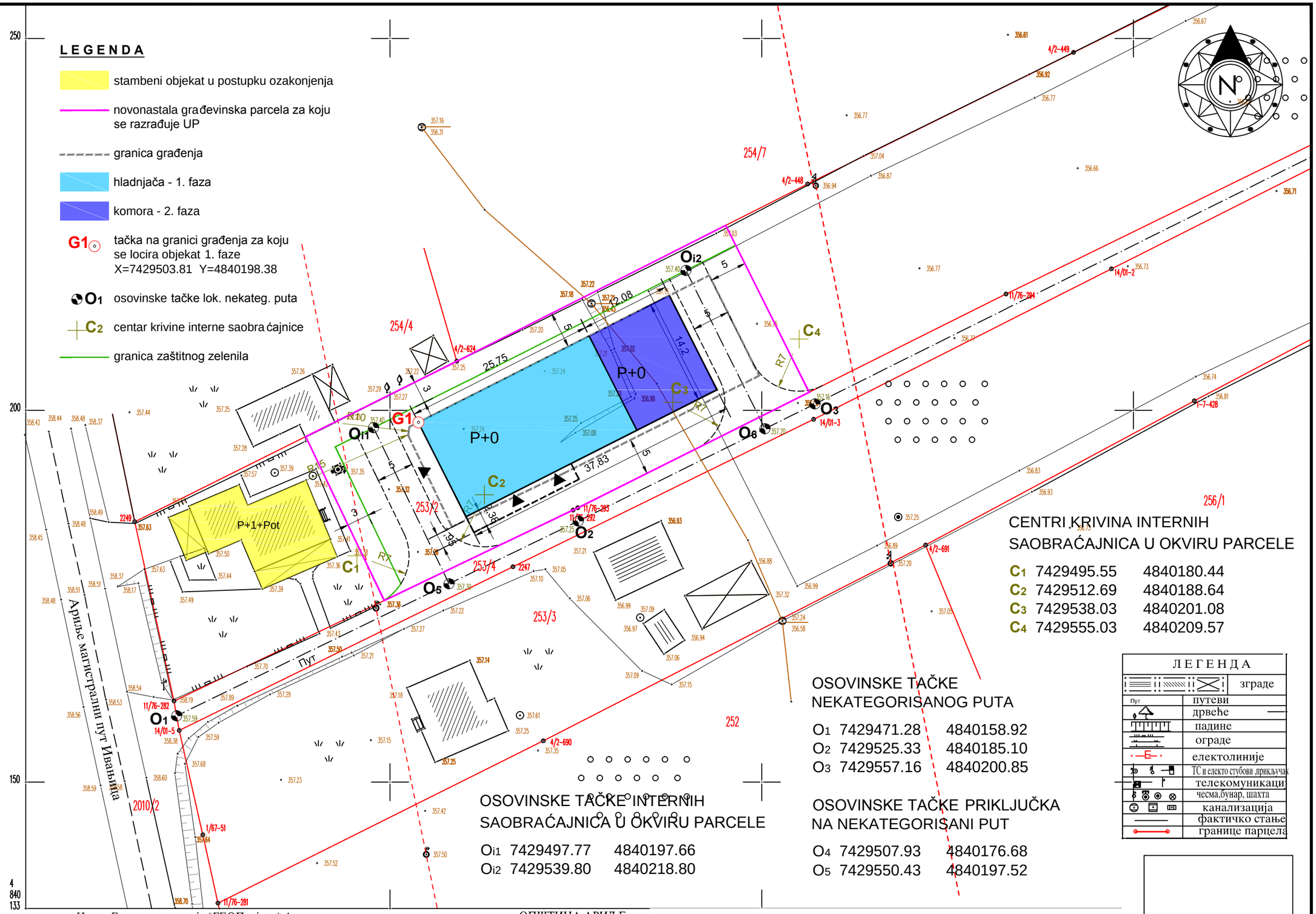

CENTRI KRIVINA INTERNIH SAOBRAĆAJNICA U OKVIRU PARCELE

C1	7429495.55	4840180.44
C2	7429512.69	4840188.64
C3	7429538.03	4840201.08
C4	7429555.03	4840209.57

OSOVINSKE TAČKE NEKATEGORISANOG PUTA

O1	7429471.28	4840158.92
O2	7429525.33	4840185.10
O3	7429557.16	4840200.85

OSOVINSKE TAČKE INTERNIH SAOBRAĆAJNICA U OKVIRU PARCELE

Oi1	7429497.77	4840197.66
Oi2	7429539.80	4840218.80

OSOVINSKE TAČKE PRIKLJUČKA NA NEKATEGORISANI PUT

O4	7429507.93	4840176.68
O5	7429550.43	4840197.52

ЛЕГЕНДА

	зграде
Пут	путеви
	дрвеће
	падине
	ограде
	електолиније
	ТС и електо стубови ,прикључак
	телекомуникаци
	чесма,бунар, шахта
	канализација
	фактичко стање
	границе парцела

Изада: Геодетска агенција *ГЕОПројект* Ариље
Новембар 2015.г

ОПШТИНА АРИЉЕ
А К.О.Ступчевићи

arhitektonski studio U R B A N A R T Mithad Đerlek, preduz. Tutin, Ibarska 3		odgovorni urbanista: Nevenka M. Petrović dipl.inž.arh.	broj licence: 200 0047 03
investitor: Jakovljević Radovan Stupčevići, Arilje	urbanist.-tehnički dokument: URBANISTIČKI PROJEKAT	mesto i obuhvat: Arilje, selo Stupčevići kat. parcele br. 253/2 KO Stupčevići	pečat i potpis odgovornog urbaniste:
vrsta urb.dok. UP	deo urb.-tehn. dokumenta: URBANISTIČKI PROJEKAT - grafički deo -	naziv crteža: REGULACIONO-NIVELACIONO REŠENJE	datum izrade: 04.2016. / razmera: 1:500 / broj lista: 5

POSTOJEĆA INFRASTRUKTURA

- DV 10Kv
- NN vod
- vodovod DN90
- kanalizacija Ø250
- TT vodovi
- lokalni nekategorisani put

NEDOSTAJUĆA INFRASTRUKTURA

- DV 10Kv odvojni
- STS 10/0,4 kV
- podzemni priključni nn vod
- vodovod priključni DN90
- premošćavanje dela kanalizacije
- deo kanalizacije koji se ukida
- priključak kanalizacije Ø160
- taložnik sa separatorom
- upojni bunar

L E G E N D A (ostalo)

- hidrantska mreža Ø110
- PPH1 podzemni hidrant
- sanitarni vodovod Ø3/4"
- novonastala građevinska parcela za koju se razrađuje UP
- P3 predviđeni broj parking mesta
- granica zaštitnog zelenila

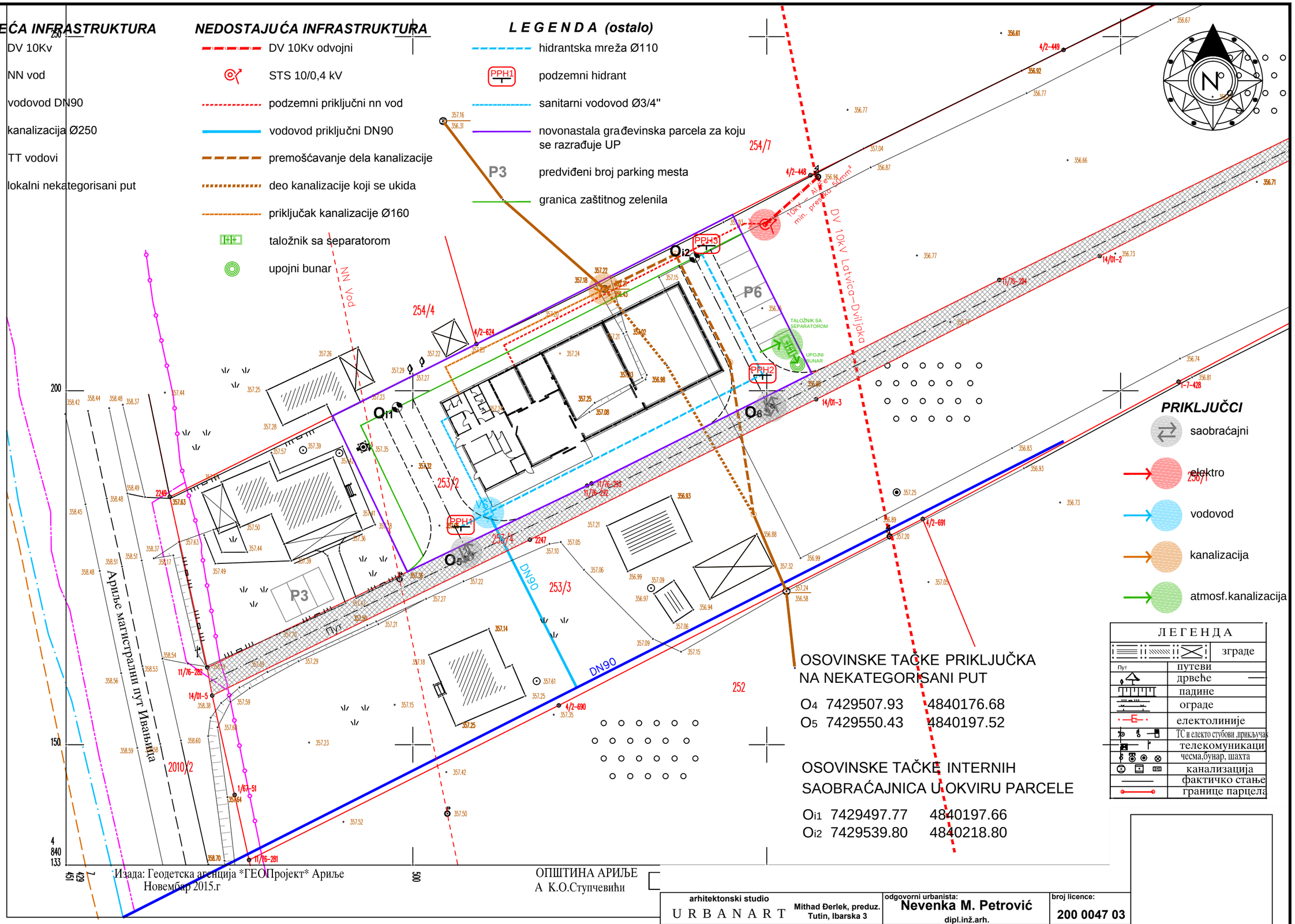

PRIKLJUČCI

- saobraćajni
- elektro
- vodovod
- kanalizacija
- atmosf.kanalizacija

OSOVINSKE TAČKE PRIKLJUČKA NA NEKATEGORISANI PUT

O4	7429507.93	4840176.68
O5	7429550.43	4840197.52

OSOVINSKE TAČKE INTERNIH SAOBRAĆAJNICA U OKVIRU PARCELE

Oi1	7429497.77	4840197.66
Oi2	7429539.80	4840218.80

Л Е Г Е Н Д А

	зграде
Пут	путеви
	дрвеће
	падине
	ограде
	електролиније
	ТС и електо стубови ,прикључак
	телекомуникаци
	чесма,бунар, шахта
	канализација
	фактичко стање
	границе парцела

Изада: Геодетска агенција *ГЕОПројект* Ариље
Новембар 2015.г

ОПШТИНА АРИЉЕ
А К.О.Ступчевићи

arhitektonski studio U R B A N A R T — Mithad Đerlek, preduz. Tutin, Ibarska 3	odgovorni urbanista: Nevenka M. Petrović dipl.inž.arh.	broj licence: 200 0047 03	
investitor: Jakovljević Radovan Stupčevići, Arilje	urbanist.-tehnički dokument: URBANISTIČKI PROJEKAT	mesto i obuhvat: Arilje, selo Stupčevići kat. parcele br. 253/2 KO Stupčevići	pečat i potpis odgovornog urbaniste:
vrsta urb.dok.: UP	deo urb.-tehn. dokumenta: URBANISTIČKI PROJEKAT - grafički deo -	naziv crteža: INFRASTRUKTURNI PRIKLJUČCI	datum izrade: 04.2016.
razmera: 1:500	broj lista: 6		

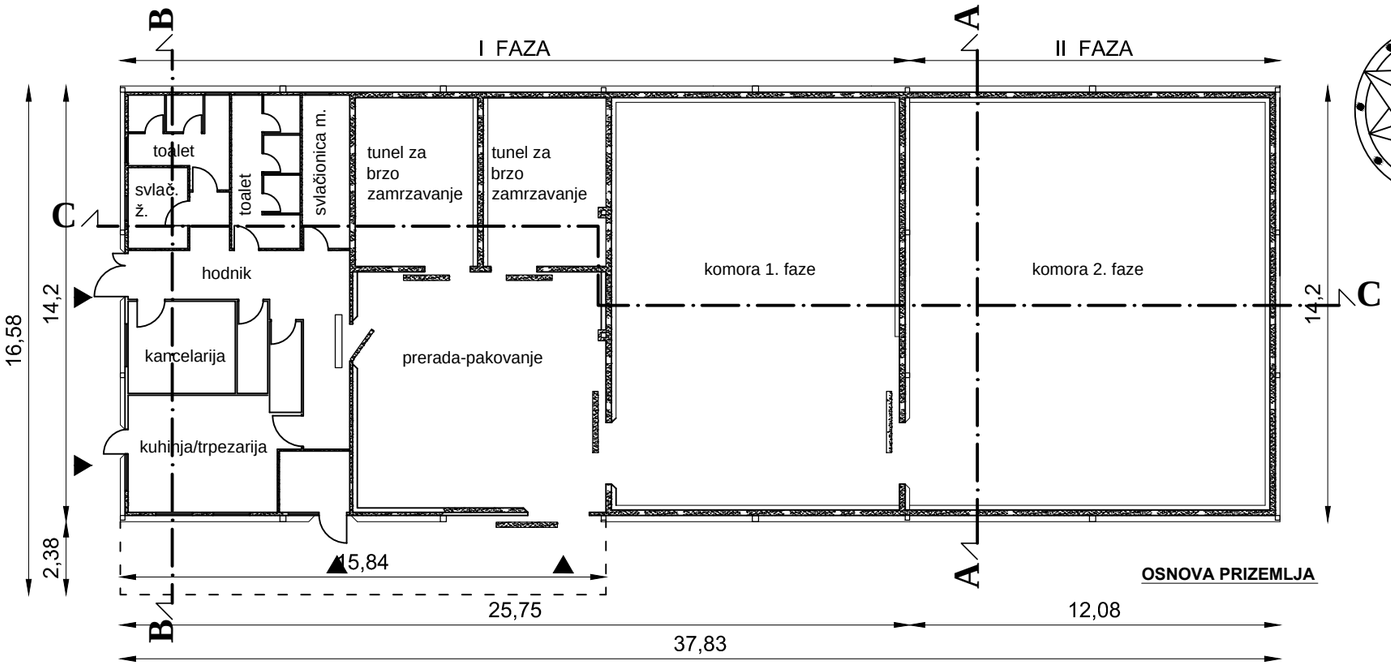

OSNOVA PRIZEMLJA

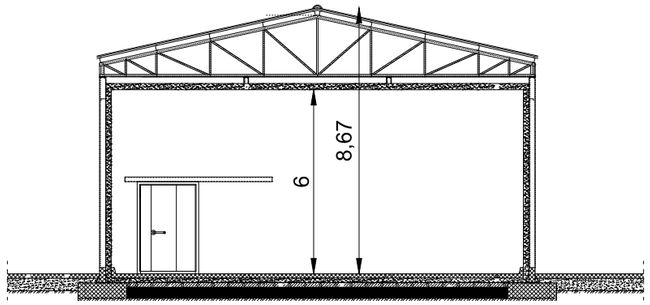

PRESEK A-A

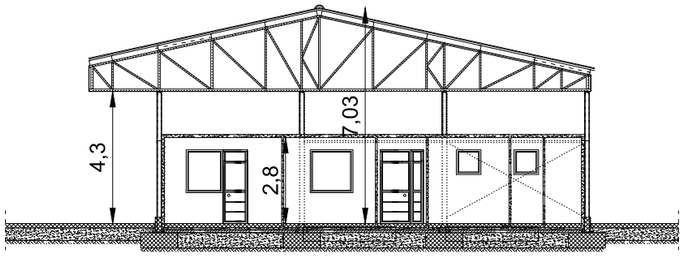

PRESEK C-C

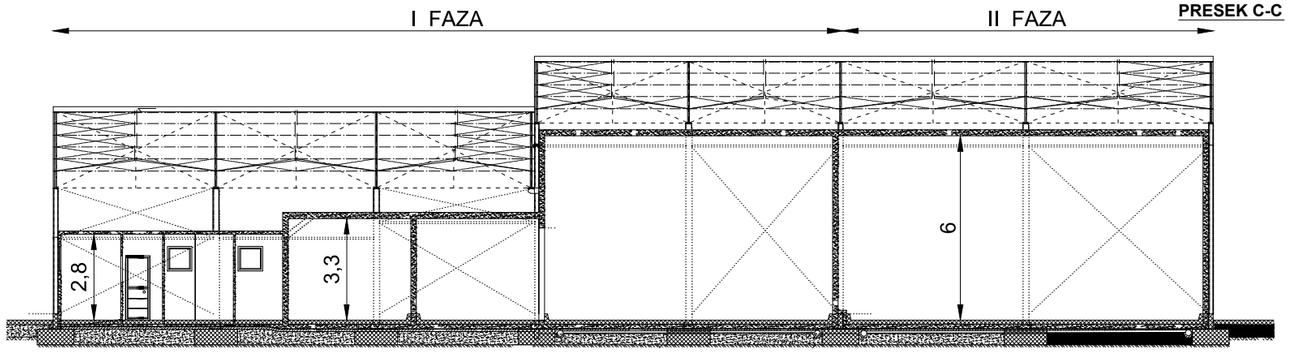

PRESEK C-C

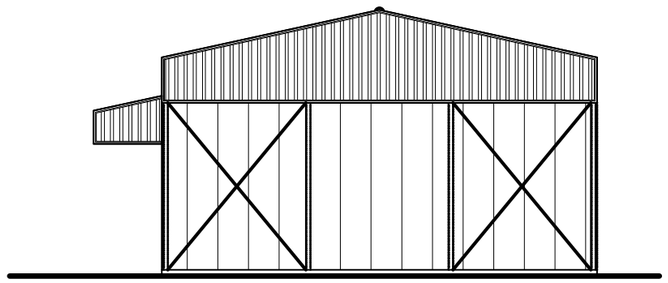

IZGLED SEVEROISTOK

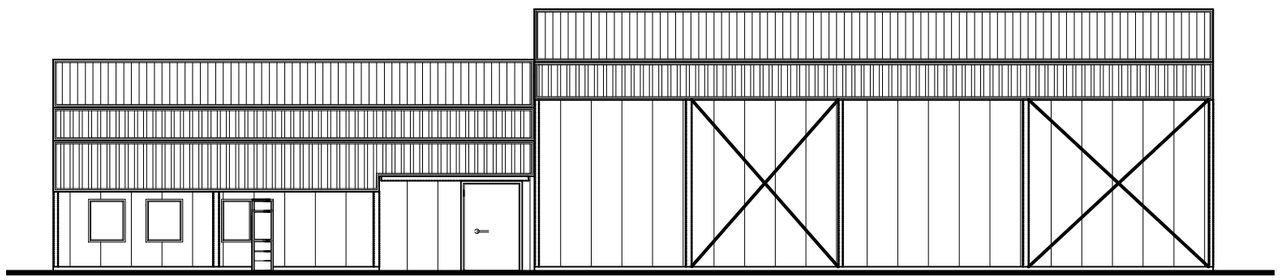

IZGLED JUGOISTOK

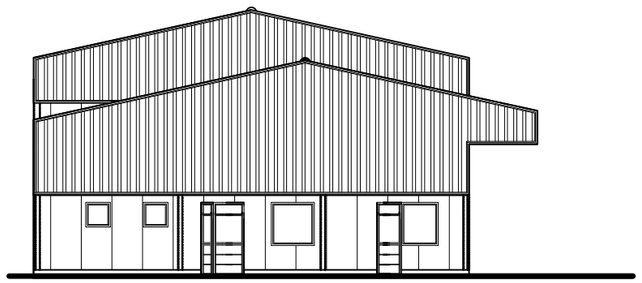

IZGLED JUGOZAPAD

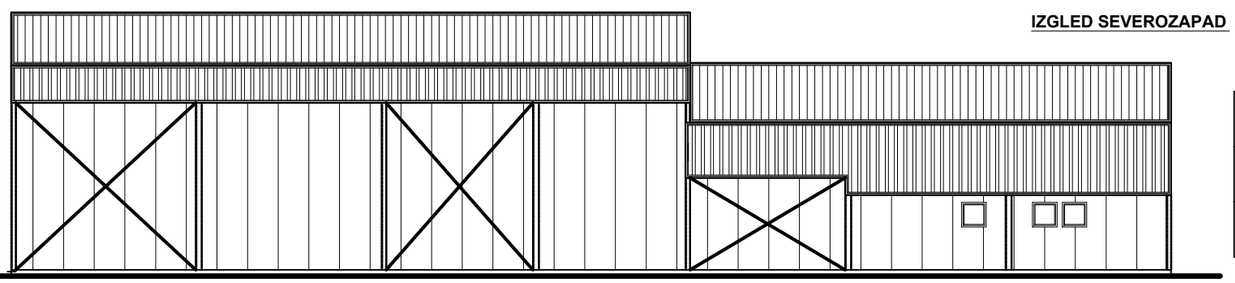

IZGLED SEVEROZAPAD

arhitektonski studio U R B A N A R T Mithad Đerlek, preduz. Tutin, Ibarska 3		odgovorni projektant: Čvorović B. Milan dipl.građ. inž.	broj licence: 310 7384 04	
investitor: Jakovljević Radovan Stupčevići, Arilje	urbanist.-tehnički dokument: URBANISTIČKI PROJEKAT	mesto i obuhvat: Arilje, selo Stupčevići kat. parcele br. 253/2 KO Stupčevići		pečat i potpis odgovornog urbaniste:
vrsta urb.dok. UP	deo urb.-tehn. dokumenta: URBANISTIČKI PROJEKAT - grafički deo -	naziv crteža: IZVOD IZ IDEJNOG REŠENJA HLADNJAČE	datum izrade: 02.2016.	razmera: 1:200	broj lista: 7